

ろーそくじま
① ローソク島

高さ約20mの奇岩で、夕陽が先端に重なると、まるで巨大なローソクに火を灯したように見えます。夕陽に合わせて出航する遊覧船からベストショットを狙ってください。

OKINOSHIMA-CHO

まてんがい
② 摩天崖

巨大なナイフで垂直に切り取ったような海拔257mの大絶壁です。海食作用によってできた崖は日本有数の高さを誇ります。頂上から海岸までの遊歩道は人気のコースです。

NISHINOSHIMA-CHO

かいちゅうてんぼうせんあまんぼう
③ 海中展望船 あまんぼう

大きな魚や群れをなす小魚たちなど、誰でも気軽に海中散歩が楽しめます。ナイトクルージングでは夏から秋にかけて神秘的に光る夜光虫が見られます。


AMA-CHO

せきへき
④ 赤壁

ざっくりとえぐられた赤茶色の岩肌が、時刻とともに様々な表情を見せてくれます。特に夕陽の時間は、紺碧の海に赤壁が映えるドラマティックな景観が楽しめます。

CHIBU-MURA

隠岐4島の観光・旅行サイト&総合ガイドブック



隠岐の島旅 WEBSITE

総合ガイドブック【隠岐楽(おきらく)】は、観光情報・現地ツアー・イベント・交通ダイヤなど、隠岐の観光に必要な情報を網羅した内容となっています。ご旅行計画にぜひご活用ください。【隠岐楽】は【隠岐の島旅】からご覧いただけます。

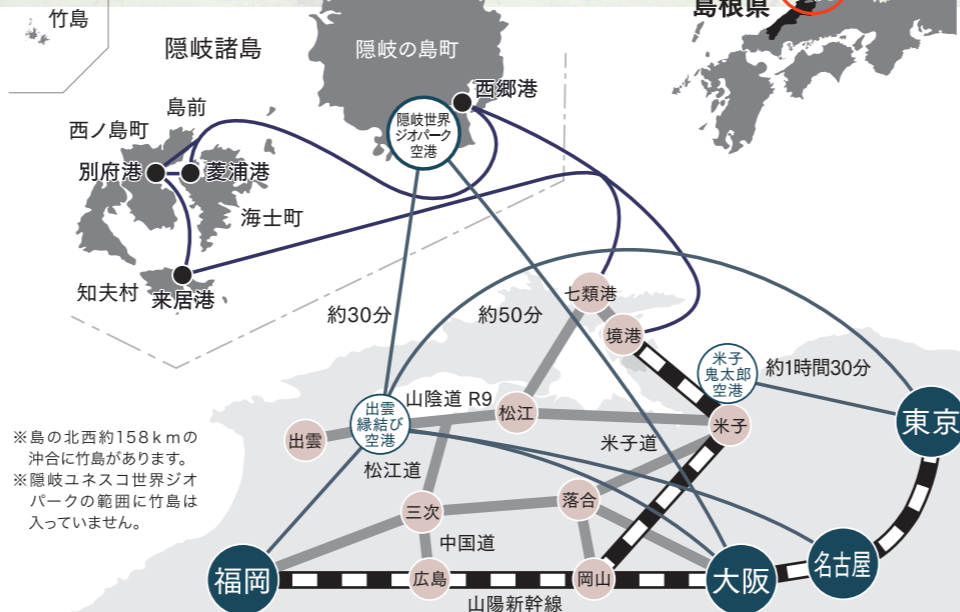


隠岐楽 デジタルパンフレット



ユネスコ世界ジオパークとは？

世界的に価値のある地質や地形を含む地域です。ジオパークの取り組みはその貴重な地形や地質を守りつつ、遊びや学びを通じて価値を広く紹介し、さらに活用して、その地形や地質とともにある地域の暮らしや景観、自然を未来へ伝えることを目的としています。



※島の北西約158kmの沖合に竹島があります。※隠岐ユネスコ世界ジオパークの範囲に竹島は入っていません。

隠岐へのアクセス

飛行機	羽田空港	日本航空(JAL)	伊丹空港	日本航空(JAL)	約1時間	約50分	伊丹空港	伊丹空港	日本航空(JAL)	約10分	接続バス	西郷港	高速船	島前各港	約30分		
	福岡空港	日本航空(JAC)	出雲緑結び空港	日本航空(JAC)	約1時間	約30分		出雲緑結び空港	接続バス	松江道		約40分	境港	フェリー	約1時間		
	羽田空港	日本航空(JAL)	小牧空港	フジドリームエアラインズ(FDA)	約1時間30分	約30分		松江道	接続バス	米子道		約30分	米子	JR境線	約15分	境港・七類港	隠岐各港
	羽田空港	全日空(ANA)	米子鬼太郎空港	全日空(ANA)	約1時間30分	約30分		米子鬼太郎空港	接続バス	境港		約30分	境港	高速船	約1時間	約2時間~2時間30分	
JR	東京駅	寝台特急サンライズ出雲号	岡山駅	特急やくも号	約11時間30分	約2時間30分	岡山駅	接続バス	米子道	約40分~	米子	接続バス	約40分~	境港	約2時間~2時間30分		
	東京駅	新幹線のぞみ号	岡山駅	特急やくも号	約3時間30分	約2時間30分	岡山駅	接続バス	米子道	約40分~	米子	接続バス	約40分~	境港	約2時間~2時間30分		
	新大阪駅	新幹線のぞみ号	岡山駅	特急やくも号	約45分	約2時間30分	岡山駅	接続バス	米子道	約40分~	米子	接続バス	約40分~	境港	約2時間~2時間30分		
バス	博多駅	新幹線のぞみ号	岡山駅	特急やくも号	約1時間40分~	約2時間30分	岡山駅	接続バス	米子道	約40分~	米子	接続バス	約40分~	境港	約2時間~2時間30分		
	東京	高速夜行バス	岡山駅	特急やくも号	約11時間	約2時間30分	岡山駅	接続バス	米子道	約40分~	米子	接続バス	約40分~	境港	約2時間~2時間30分		
	大阪	高速バス	岡山駅	特急やくも号	約4時間	約2時間30分	岡山駅	接続バス	米子道	約40分~	米子	接続バス	約40分~	境港	約2時間~2時間30分		
福岡	高速夜行バス	岡山駅	特急やくも号	約5時間	約2時間30分	岡山駅	接続バス	米子道	約40分~	米子	接続バス	約40分~	境港	約2時間~2時間30分			
					約8時間	約2時間30分	岡山駅	接続バス	米子道	約40分~	米子	接続バス	約40分~	境港	約2時間~2時間30分		

※ご利用の交通機関により、出発・到着・所要時間などが異なる場合がございます。事前に必ずご確認ください。
※ダイヤ・料金など詳しい情報は各交通機関へお問い合わせください。

お問い合わせ先

(一社) 隠岐ジオパーク推進機構 OkI Islands Geopark Management Bureau

〒685-0013 島根県隠岐郡隠岐の島町中町目貫の四61番地 隠岐ジオゲートウェイ1階

TEL 08512-2-1577 FAX 08512-2-1406 E-Mail: info@oki-geopark.jp URL https://www.oki-geopark.jp



OKI 隠岐 ISLANDS

感島をお届けする島へようこそ



隠岐ユネスコ世界ジオパーク
大山隠岐国立公園

MODEL COURSE

隠岐の島旅モデルコース
「王道コース」や「ご朱印巡り」「サイクリングコース」などをご紹介します！詳しくは二次元コードから！





さぶらういわ
9 三郎岩 菱浦港の北東部にある3つの岩。大きい方から「太郎・次郎・三郎」と呼ばれ、親しまれています。「海中展望船あまぼう」で間近に見ることができます。



おきじんじや
10 隠岐神社
 後鳥羽天皇を祭神とし崩御700年に合わせて建てられました。本殿は隠岐造りという独特のもので、近くには行在所跡や御火葬塚、資料館などがあります。



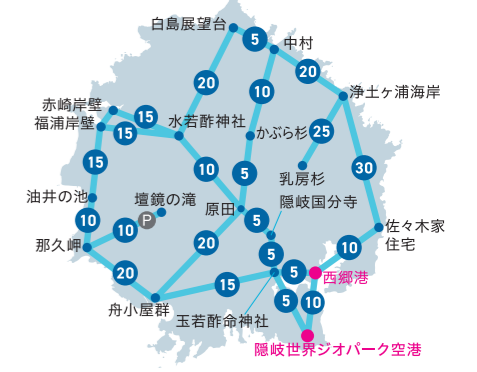
あきやかいがん
8 明屋海岸
 女神がお産をしたという伝説が残されている海岸。海岸の西には岩の中央がハート型に見えることから「ハート岩」と呼ばれている岩もあります。



かわいのおじょうさんのゆうすい
11 河井のお地蔵さんの湧水
 「島根の名水百選」に選ばれており、飲料水・料理用として島民に親しまれています。



あかはげやま(てんぼうだい)
12 赤ハゲ山(展望台)
 世界でも珍しいカルデラ湾に浮かぶ島前の島々や島後、遥か島根半島まで望めます。360度の大パノラマの絶景を楽しめます。



20...車で所要時間(分)

どうご
島後
 DOGO

隠岐諸島最大の島でほぼ円形をしており、島前同様に火山活動によってできた島です。500m級の山々が連なり、そこから平地へといくつも川が流れています。

どうぜん
島前
 DOZEN

海士町・西ノ島町・知夫村がある島前(どうぜん)は、全体がカルデラ地形をしており、外輪山としての島々、カルデラとしての内海、中央火口丘としての焼火山からなります。



※各島の遊覧船・観光船は荒天時や海上時化などによりコース変更・欠航の場合あり

20...車で所要時間(分)



ゆらひめじんじや
14 由良比女神社
 隠岐国一宮に定められた名神大社。神社前の浜は「イカ寄せの浜」と呼ばれ毎年11月頃にイカが浜に押し寄せる事があり、「イカ寄せ伝説」が残っています。



たまわかすみことじんじや
6 玉若酢命神社
 隠岐造りの本殿があり、隠岐島後三大祭りの一つ「御霊会風流(くれえふりゅう)」が行われます。



たくひじんじや
15 焼火神社
 1732年改築の社殿は隠岐最古で、通殿・拝殿・本殿が国指定重要文化財です。海上守護神として信仰され、島のパワースポットとも言われています。



だんぎょうのたき
7 壇鏡の滝
 屏風のような岩壁の中央に建てられた壇鏡神社の両側にあり、高さ40mから流れ落ちていきます。「日本の滝百選」「全国名水百選」にも選ばれています。



いわくらのちちさぎ
5 岩倉の乳房杉
 樹齢は約800年といわれ、樹高約30m、幹囲約11m、主幹は15本に分岐し、その分岐した部分から大小24個もの乳房状の根が垂れ下がっています。

